






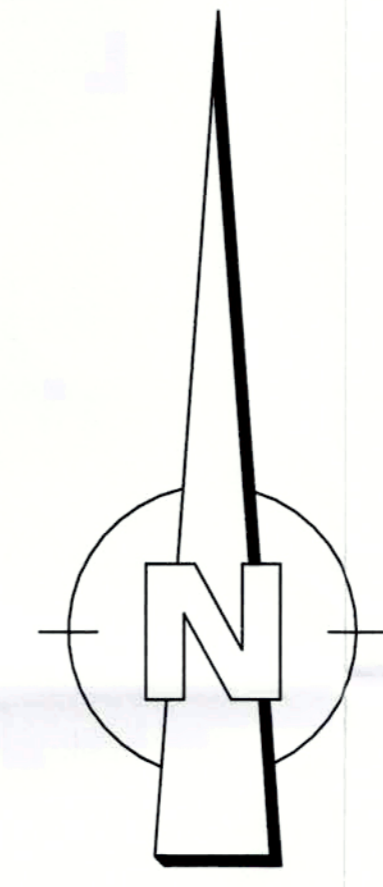


N:\Projekte\Stadt_Wunsiedel\6420A_Gespl_Entw_Geb\Leistungsphase_Ing-leistgn_Gespl_AbwGebühr_Plaene\DFK-Wunsiedel_2007_2_2010-10-22.dwg (Layout: LP-Luisenburg)

ZEICHENERKLÄRUNG

BEFESTIGUNGSGRAD	
	0,20 Zone I
	0,30 Zone II
	0,40 Zone III
	0,50 Zone IV
	0,65 Zone V
	0,80 Zone VI
	0,95 Zone VII



Diese Gebietsabflussbeiwertkarte ist Bestandteil der Beitrags- und Gebührensatzung des WUN Infrastruktur KU vom 17. November 2017


 Marco Krasser
 Vorstand WUN Infrastruktur KU

Änderungen		Datum	Name
Unternehmens-träger		Maßstab	Anlage
Landkreis			Projekt-Nr.
WUN Infrastruktur KU		6	2111 - 6420 A
WUNSIEDEL			entw. JAN. 10 HUBERTH
GEBIETSABFLUSSBEIWERTKARTE DER STADT WUNSIEDEL FÜR DEN ORTSTEIL LUISENBURG		gez. - " - HORNING	
		gepr. - " - BUCHER	
		Nürnberg, OKTOBER 2010	


Gauff
JBG Ingenieure

H.P. Gauff Ingenieure GmbH & Co. KG -JBG-
 Passauer Straße 7
 D-90480 Nürnberg
 Telefon (0911) 9409-0
 Telefax (0911) 9409-174