






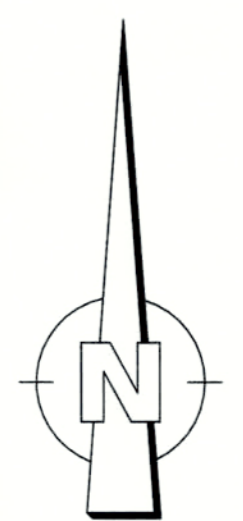
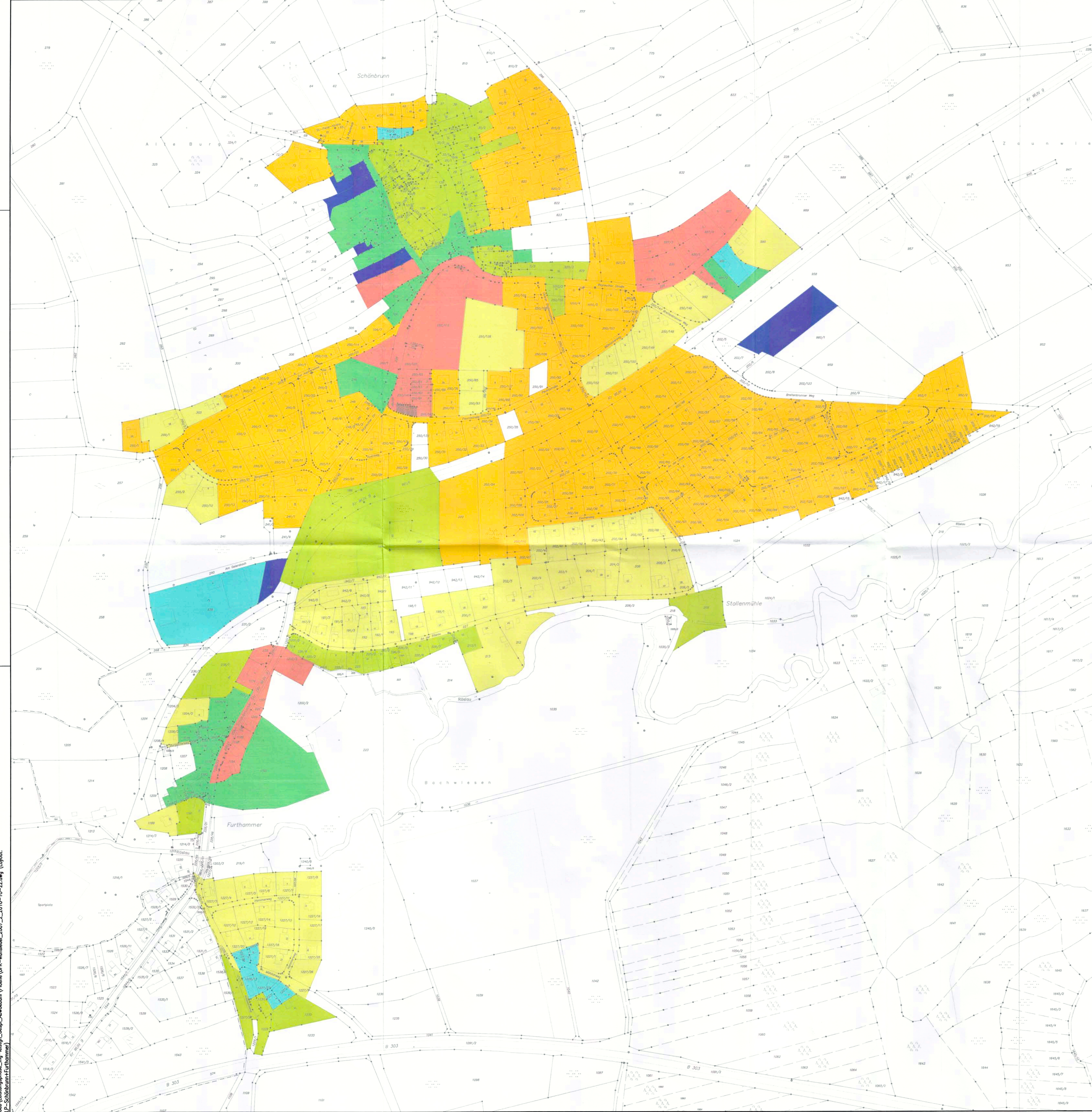


ZEICHENERKLÄRUNG	
BEFESTIGUNGSRADE	
	0,20 Zone I
	0,30 Zone II
	0,40 Zone III
	0,50 Zone IV
	0,65 Zone V
	0,80 Zone VI
	0,95 Zone VII



Diese Gebietsabflussbeiwertkarte ist Bestandteil der Beitrags- und Gebührensatzung des WUN Infrastruktur KU vom 17. November 2017

Marco Krasser
 Vorstand WUN Infrastruktur KU

Änderungen		Datum	Name
		Maßstab	Anlage 3
Unternehmens-träger	WUN Infrastruktur KU		Projekt-Nr. 2111 - 6420 A
Landkreis	WUNSIEDEL	entw. JAN. 10	HUBERTH
GEBIETSABFLUSSBEIWERTKARTE DER STADT WUNSIEDEL FÜR DEN ORTSTEIL SCHÖNBRUNN / FURTHAMMER		gez.	HÖRNING
		gepr.	BUCHER
		Nürnberg, OKTOBER 2010	

JBG Gauff Ingenieure
 H.P. Gauff Ingenieure GmbH & Co. KG -JBG-
 Passauer Straße 7
 D-90480 Nürnberg
 Telefon (0911) 9409-0
 Telefax (0911) 9409-174

N:\Projekte\Stadt_Wunsiedel\6420A_Gepl_Erhe Geb_Lösungsphase_Ing-Maßstb_Cepl_Abrabst\Plane\DFK-Wunsiedel_2007_2_2010-10-22.dwg (Layout: LP - Schönbrunn/Furthammer)